

LUDRES

HAUT DES RONCES (projet en cours)

Intégré au Dynapôle, ce nouvel espace d'activités bénéficie d'une situation géographique hors du commun au sud de l'agglomération nancéienne. Sa proximité avec le nœud autoroutier A33/A330 lui confère un avantage considérable surtout pour se diriger vers Paris, Lyon, Strasbourg, Metz ou Epinal.



FONCIER DISPONIBLE : 7 ha



Surface totale : 15 ha
Surface disponible : 7 ha

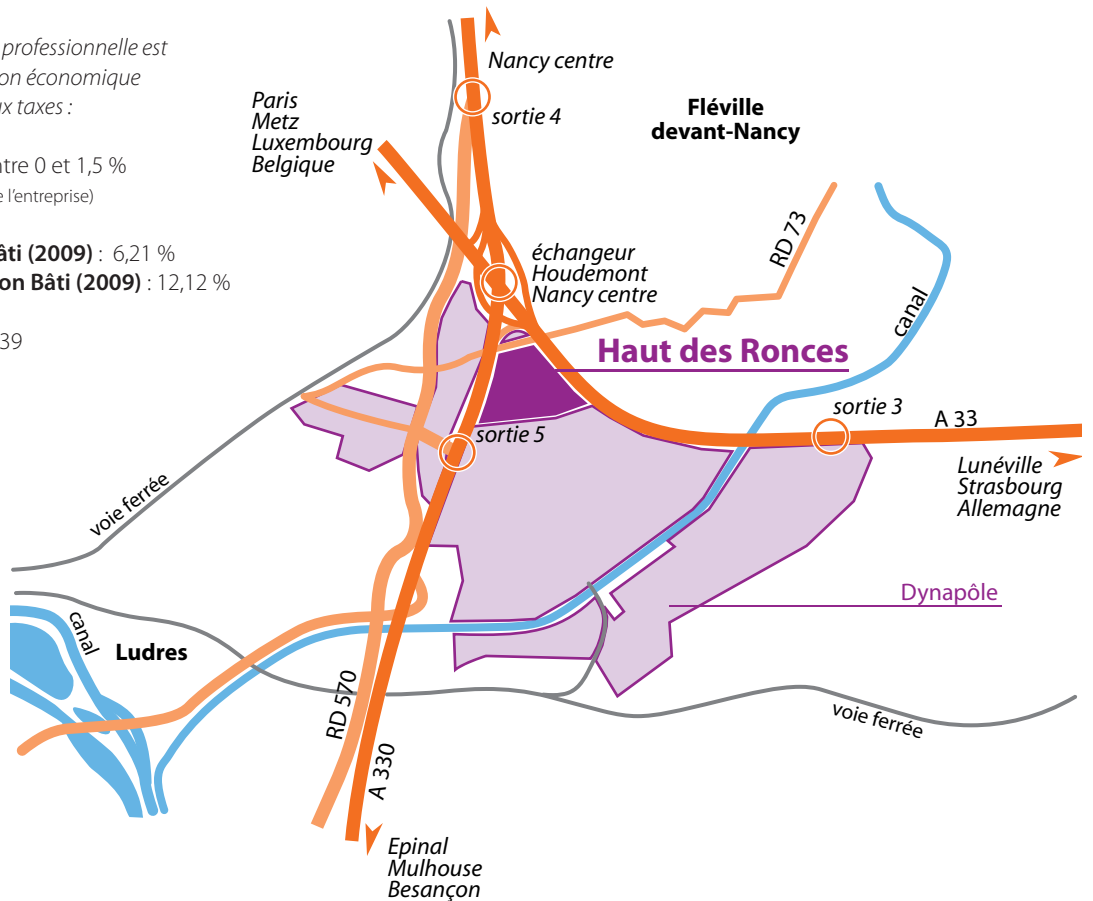
REPÈRES

Depuis janvier 2010, la taxe professionnelle est remplacée par la contribution économique territoriale comprenant deux taxes :

- La CFE :** 21,18 %
- La CVAE :** Taux variable entre 0 et 1,5 % (en fonction du chiffre d'affaire de l'entreprise)

Taux de Taxe Foncière Bâti (2009) : 6,21 %
Taux de Taxe Foncière Non Bâti (2009) : 12,12 %

Ligne de bus : 115, 131, 139
www.reseau-stan.com



L'ensemble des sites d'activités du Grand Nancy dispose de la présence des principaux opérateurs de télécommunications exerçant sur le territoire national en complément du Réseau Métropolitain de Communication Electronique en fibre optique initié par la Communauté urbaine.

LUDRES

HAUT DES RONCES

(projet en cours)



COORDONNEES

Aduan :

03 83 17 42 29

www.aduan.fr





Communauté urbaine du Grand Nancy :

www.eco-grandnancy.com

Ludres / Maire M. BOILEAU

www.ludres.com

Plan du site

-  parcelles
-  parcelles disponibles
-  limite Haut des Ronces
-  limites communales

